PAŹDZIERNIK 2020 ROK MIESIĘCZNIK LICEUM OGÓLNOKSZTAŁCĄCEGO W ŁASZCZOWIE #3

STAROWIEYSKI

LICEUM OGÓLNOKSZTAŁCĄCE IM. STANISŁAWA KOSTKI STAROWIEYSKIEGO W ŁASZCZOWIE

wydanie specjalne

ROZTOCZE W UNESCO

NOWINKI, CIEKAWOSTKI, ZAGADKI I ZDJĘCIA W ATRAKCYJNYM WYDANIU!

ODKRYJ ZAPOMNIANE

UZUWAJ HODAKI, LECIM Z GWARĄ!

KAJAKI, PAINTBALL, INTEGRACJA

I WIELE INNYCH!

DNI ŚPIEWEM PRZEPEŁNIONE





W piątek 3 stycznia w naszej szkole odbyło się wspólne polsko - ukraińskie kolędowanie. Gościliśmy przedstawicieli z zaprzyjaźnionej organizacji Fundacja Eko-miłosierdzie z Sosnówki (Ukraina). Dziękujemy za udział wszystkim chętnym! To było niezmiernie ciekawe doświadczenie i miło spełniony czas.

Konkurs Piosenki Rosyjskiej odbył się 13 lutego. Właśnie w czwartek młodzi artyści zaprezentowali się w repertuarze melodyjnych rosyjskich piosenek. Pośród uczestników znalazły się dwie przyjaciółki z naszej szkoły. Pragniemy podkreślić, że nasze reprezentantki na co dzień uczą się języka niemieckiego! Dziękujemy uczestniczkom za zaangażowanie i ciężką pracę na tle językowym. Ukłony składamy również pani Barbarze Kutek, pani Anecie Bieleckiej oraz panu Markowi Bieleckiemu za pomoc w przygotowaniach.

No to co? Czekamy na kolejną edycję w lutym!

NASI AKTYWNI W LO

Na naszym korytarzu (pierwsze piętro) nasi uczniowie z klas 1a, 1b oraz 2, zaangażowani w kółko astronomiczne, pod okiem pani Iwony Michniak przygotowywali model Układu Słonecznego. Planety wykonane zostały z balonów i gazet w odpowiedniej skali. Nie zabrakło również gwiazdozbiorów. Cały Układ Słoneczny stanowi pomysłową pomoc naukową, a także ozdobę szkolnego korytarza.

Szkoła posiada również własny radiowęzeł, przez który można dowiedzieć się wiele ciekawych informacji dotyczących danego dnia oraz przeprowadzonych przez szkołę działań, czy ogłoszeń wyników konkursowych, takich jak konkurs na najpiękniejszy wiersz walentynkowy i projekt grantowy. Radiowęzeł pomaga w komunikacji oraz wysławianiu się. Do radiowęzła jest ciągły nabór, więc każdy chętny może złożyć wniosek o stanowisko w radiowęźle i dołączyć do naszej drużyny.



O DWÓCH CHEŁMACH, O DWÓCH LISTKACH

6 marca popołudniu odbyło się spotkanie z pracownikami lubelskiego Ośrodka "Brama Grodzka-Teatr NN" pod hasłem "Opowieści z Bramy. Żydowskie dziedzictwo i jego rola w lokalnej pamięci" Mieliśmy zaszczyt gościć Monikę Tarajko, Joannę Zętar, Emila Majuki Witolda Dąbrowskiego. Spotkanie dzieliło się na dwie części. W pierwszej, widzom przedstawione zostały krótkie opowiadania Isaaca Bashevisa Singera, polsko-amerykańskiego pisarza żydowskiego. Szperając szybko w internecie przed samym spektaklem, jedna z naszych redaktorek zdążyła zauważyć, że "TeatrNN od wielu lat prezentuje na scenie adaptacje opowiadań tego wybitnego żydowskiego pisarza. Ich wspólną cechą jest prostota formy i minimalizm: brak scenografii, rekwizytów, oszczędna gra świateł. Jeden aktor i towarzyszący mu muzyk". Tak rzeczywiście było. Przy adaptacji trzech opowiadań przez występującego Witolda Dąbrowskiego towarzyszyły dźwięki akordeonu. Same przeplatanie się języka polskiego i jidysz spowodowało, że bardzo proste przedstawienie może stać się jednym z najciekawszych.

KAJAKI, PAINTBALL, INTEGRACJA PIERWSZAKI NA RAJDZIE!

Krasnobród - Susiec. Taką trasą kierowała się pieszo klasa pierwsza naszego LO 9 września. Uczniowie zakwaterowani w domkach ,,Roztoczance'' ochoczo wzięli udział w zabawach integracyjnych podczas ogniska, przy rozmowie, śmiechu i śpiewie pod przewodnictwem Pani Klaudii Szopy. W tle wybrzmiewały szanty również było słychać dźwięk spalanego drewna oraz pieczonych kiełbasek. Kolejną atrakcją następnego dnia były kajaki, które okazały się ciężkim wyzwaniem sprawdzającym zaufanie wśród uczniów nabyte poprzedniego dnia. Na koniec przebojowy i długo wyczekiwany painball. Niespodzianka okazała się świetna inicjatywą do współpracy, a przede wszystkim sposobem na świetną zabawę. Dwudniowe wycieczki integracyjne organizowane co roku skutecznie pozwalają młodzieży przeżyć wspólnie świetnie chwile, budować zaufanie wśród niej, a także scalać klasę w jedność.



NIE OD RAZU SIŁOWNIE POSTAWIONO. PROJEKT GRANTOWY

Schodząc pod parter szkoły koło klubu uczniowskiego, kierujemy się w stronę kilku miejsc. Piłkarzyków, stołu tenisowego, klubu uczniowskiego, strzelnicy, czy sali do samoobrony. Jeszcze jednym takim miejscem od pewnego czasu jest siłownia. Sprzęt zgromadzony został ze znanego w naszej szkole projektu grantowego o wysokości 3 tyś złotych. Od teraz funkcjonuje podczas WF-u, ,,okienek'' czy przerw. Sam program grantowy pod patronatem Stowarzyszenia ,,Czajnia'' zachęca uczniów do pisania projektów i aktywnego działania w naszym LO. Taki projekt może napisać każdy uczeń naszej szkoły!



BLISKO NASZEGO LICEUM
WGLĄD NA ŁASZCZÓW I OKOLICE

Zamek w Łaszczowie, Pałac Szeptyckich Pałac z 1828 roku, przebudowany dla Aleksandra Szeptyckiego w 1902 roku według projektu Teodora Talowskiego na okazałą rezydencję. Zniszczony w 1945 roku. Łaszczów swoją nazwę i powstanie zawdzięcza rodzinie, która w XV w. osiedliła się w województwie bełskim. Przedstawiciel tego rodu Aleksander, kasztelan czerski w połowie XV w. zbudował tu zamek. Zamek ten został zniszczony przez Szwedów w 1702 r. W 1770 r. dwa oddzielne budynki zamkowe sprzedano gminie żydowskiej. Jeden z nich zaadaptowano na synagogę, zaś drugi na szkołę żydowską. Do czasów dzisiejszych zachował się, bardzo już zniszczony, budynek synagogi.

Pukarzów Wieś w Polsce położona w województwie lubelskim, w powiecie tomaszowskim, w gminie Łaszczów. 50°32′30,62″N 23°39′46,15″E
Pukarzów, Wólka Pukarzowska, Hopkie 27-28 VIII 1914
Bitwa pod Pukarzowem, z dnia 27-28 sierpnia 1914 roku jest epizodem bitwy pod Komarowem, pomiędzy 4 armią austro-węgierską Moritza Auffenberga i 5 armią rosyjską Pawła Plehwego. Poległo tam od 1,5 tysiąca do 4 tysięcy żołnierzy. Ma to związanie, z różnymi przesądami, opowieściami, ale czy to prawda?
„Legendarna figura „na piaskowni" między Wólką Pukarzowską a Hopkie, jest do dziś.

UWAGA, STRASZY!

Według legendy raz do roku obracała się o 180 stopni, a jako alarm żołnierze obracali ją o 90 stopni. Miejsce w którym straszy. Na pewno jest to plac po pobojowisku, pole nic nie obradzało, podczas orki wykopywano szczątki ciał i uzbrojenie żołnierzy, dziś pole porasta las sosnowy. Legenda mówi, że kapliczka stała na rogu trójkąta dróg ze sobą krzyżujących. W chwili stacjonowania wojsk w leśniczówce, skrzyżowanie obstawione było przez żołnierzy, na każdym rogu trójkąta jeden.

HISTORIA W ZAKŁADZIE KARNYM ODBICIE WIĘŹNIÓW SPRZED 74 LAT W ZAMOŚCIU

"8 maja 1946 roku o godz. 22.30 banda „Urszuli" w ilości około 60 ludzi dokonała napadu na więzienie w Zamościu uwalniając więźniów w następujących okolicznościach (...)". Tak rozpoczyna się Raport Specjalny podpisany przez szefa wojewódzkiego Urzędu Bezpieczeństwa Publicznego w Lublinie, Franciszka Piątkowskiego, dotyczący akcji odbicia więźniów z zamojskiego więzienia. 19 września zaś odbyły się uroczystości przed zakładem karnym w Zamościu, gdzie odbyła się też rekonstrukcja odbicia więźniów.
Była to jedna z najsłynniejszych tego typu akcji jakie wydarzyły się na Zamojszczyźnie. Uwolnienia 301 więźniów (wg innych źródeł 346), głównie działaczy podziemia – „karnych i śledczych" jak można przeczytać w tajnym piśmie Ministra Bezpieczeństwa Publicznego, gen. St. Radkiewicza – dokonał doborowy oddział żołnierzy WiN dowodzony przez Komendanta Rejonu Stary Zamość – Nielisz, Romana Szczura ps. „Urszula". – Cała akcja była niezwykle brawurowa i odbiła się szerokim echem w całej Polsce. Po jej przeprowadzeniu władze komunistyczne zmieniły ochronę tego typu placówek – mówił Zbigniew Piech, organizator rekonstrukcji historycznej.

BITWY POD TOMASZOWEM LUBELSKIM

20 września 2020 roku w Dąbrowie Tomaszowskiej odbyła się rekonstrukcja historyczna bitew pod Tomaszowem Lubelskim. W tegorocznej odsłonie uczestniczyło ponad 200 rekonstruktorów z całej Polski, w tym grupy rekonstrukcyjne takie jak Tomaszowski Szwadron im. I Pułku Kawalerii Korpusu Ochrony Pogranicza, GHR "Wir" czy GHR Ordon. Niezapomniane i przedstawienie okrutnej historii podczas wojny pozostało na filmach i zdjęciach - zobaczcie sami!

ZACZYNAJĄC O ROZTOCZU

Roztocze
witalność z natury

MIASTA W ROZTOCZU CZY ODGADNIESZ JE PO HERBACH?

Z pewnością miejsce nie jednej wycieczki szkolnej, wyjazdu z rodziną, wypadu z przyjaciółmi. Oto Roztocze, piękna kraina leżąca we wschodniej Polsce, pomiędzy Wyżyną Lubelską i Podolem. Roztocze oddziela Wyżynę Lubelską i Wyżynę Wołyńską od Kotliny Sandomierskiej i Kotliny Naddniestrzańskiej. Pierwsza wzmianka o Roztoczu pochodzi z zapisków Stanisława Staszica.

Roztocze to region stworzony do aktywnego wypoczynku, jego atrakcje dopasowują się do zróżnicowanych wymagań turystów. Amatorzy dwóch kółek licznie odwiedzają Centralny Szlak Rowerowy Roztocza, prowadzący przez jego najciekawsze miejsca dające możliwość podziwiania różnorodnej rzeźby terenu, ciekawej szaty roślinnej oraz występujących tu zabytków kultury.

Roztocze dysponuje rozwiniętą bazą noclegową i gastronomiczną, składającą się z ośrodków wypoczynkowych, pensjonatów, zajazdów, pól biwakowych, campingów oraz kwater prywatnych i gospodarstw agroturystycznych. Co roku odbywają się tu liczne imprezy kulturalne, które tak jak piękna i bogata natura przyciągają coraz większe rzesze turystów spragnionych udanego wypoczynku.

1755-1826

Jedno z wyjaśnień nazwy Roztocze mówi, iż pochodzi od czasownika „roztaczać” co w gwarze ludowej oznacza dzielić. Roztocze mianowicie dzieli dorzecza takich rzek jak Wieprz, Bug oraz San i Dniestr. Teren ten należy do najbardziej znanych i chętnie odwiedzanych przez turystów. Sprzyjają temu wielość szlaków turystycznych i nagromadzenie dużej ilość atrakcji przyrodniczych.

Występują tu zarówno ogromne kompleksy leśne Parku Krajobrazowego Puszczy Solskiej jak również licznie rozsiane wydmy, jary i wąwozy o stromych zboczach. W dolinach rzek, zagłębieniach terenu są liczne torfowiska oraz bagna, porośnięte trawą i olszyną. Ze względu na duże różnice wysokości rzeki mają charakter górski.

Roztoczański Park Narodowy

Bramy Roztocza

POLECAMY FILMY!

www.perlypolski.pl/regiony/oregionie/50

ZE SZKOLNEGO PODRĘCZNIKA

Diabelskie miejsce... ale jakie piękne!

Piekiełko - ścisły rezerwat przyrody nieożywionej znajduje się obok wsi Łaszczówka. Jest to duże skupienie głazów, przeniesionych przez lodowiec. Największe z głazów osiągają 10 metrów obwodu. Nazwa rezerwatu wiąże się legendami,które tłumaczą ich pochodzenie. Jedna z nich głosi, że kiedyś Czart na wzgórzu Kamień zaplanował budowę piekła. Na szczycie miał stanąć zamek. Żeby było ciekawiej Diabeł założył się z miejscowym wieśniakiem. Jeżeli budowa zakończy się w ciągu jednej nocy wówczas chłop odda Diabłu duszę. Zły duch bardzo się starał i ciężko pracował całą noc.

Jednak gdy wznosił ostatni kamień nastał świt, którego znakiem był piejący kogut. W tym momencie zamek zaczął się rozsypywać, a staczające się kamienie przywaliły zachłannego budowniczego. Do dzisiaj wśród kamieni można usłyszeć przeraźliwy krzyk Belzebuba, a na jednym z kamieni odnaleźć odcisk wbitej laski Diabła...

A tam gdzie diabeł nie może...

W województwie lubelskim na Roztoczu w mieście Józefów znajduję się bardzo ciekawa Babia Dolina. Jest to pasmo kamieniołomów i piaskowców. Uchowały się tutaj liczne odciski flory i fauny sprzed wielu milionów lat.Od 300 lat było miejscem pracy licznych górników i kamieniarzy. Obecnie stanowi atrakcję turystyczną.Przy głównym wejściu na teren kamieniołomów stoi 18 metrowa kamienna baszta widokowa z tarsem. Z tej wysokości roztacza się z przepiękny widok na całe kamieniołomy.

CIEKAWOSTKA

DRUGIM "PIEKIEŁKIEM" JEST LABIRYNT LESSOWYCH WĄWOZÓW POD SZCZEBRZESZYNEM, Z KTÓREGO "PIEKIELNIE TRUDNO SIĘ WYDOSTAĆ".

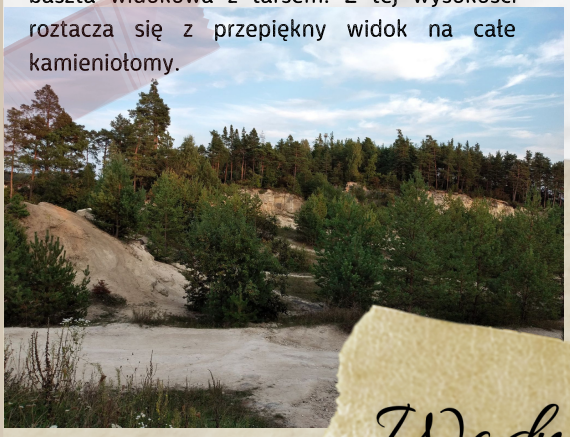

Wodna Piękności

W miejscowości Ruda Żelazna znajduję się źródlisko rzeki Sołokiji. Jest to pomnik przyrody objętym programem "Natura 2000". Ze względu na swój naturalny charakter i piękno nazywana jest "Roztoczańską księżniczką"



Tu zaczynała się historia Najstarsze miasto!

Szczebrzeszyn to miasto w województwie lubelskim. Miasto jest bardzo stare ponieważ wzmianki o nim sięgają aż 1352 roku. Tu zobaczymy piękną i jedną z najstarszych cerkwi w Polsce. Cerkiew Zaśnięcia Przenajświętszej Bogurodzicy powstała w XVI wieku. Wcześniej mieścił się tu kościół katolicki św. Mikołaja, który został zbudowany około roku 1394 przez Dymitra z Goraja. W latach późniejszych przeszedł w ręce Andrzeja Górki, który stworzył w budynku zbór kalwiński. Jednak świątynia okazała się zbyt duża dla
niewielkiej liczby protestantów i przekazano ją wyznawcom prawosławia.
Tu także znajduje się chrząszcz. Chrząszcz ze Szczebrzeszyna to dziś jeden z najbardziej znanych owadów w Polsce. Dzięki wierszowi Jana Brzechwy o mieście stało się głośno w całym kraju. Niezwykła popularność małego bohatera sprawiła, że postawiono mu pomniki. Pierwszy znajduje się od 2002 roku przy ulicy Klukowskiego u podnóża Góry Zamkowej obok zabytkowego młyna. Wykonany został z drewna. Drugi pomnik umiejscowiony jest na Rynku w Szczebrzeszynie. Pomnik odsłonięto w lipcu 2011 roku przed ratuszem.

CIEKAWOSTKA

REZERWAT "DEBRY" W OKOLICACH KRASNOBRODU JEST NAJMNIEJ ZNANYM I ODWIEDZANYM SPOŚRÓD WIELU ROZTACZAŃSKICH REZERWATÓW. A SZKODA.



CHRONI SIĘ TU BOWIEM DEBRY, CZYLI GŁĘBOKIE WĄWOZY POROŚNIĘTE BUJNYM LASEM. WARTO JE OSOBIŚCIE SPENETROWAĆ!

RUINY DO ODKRYCIA

Bunkry w Lubyczy Królewskiej powstały w latach 1940 – 1941. Jest to pas umocnień składający się z betonowych schronów bojowych, rowów przeciwczołgowych i zapór. Długość szlaku wynosi ok. 196 km, idąc widzimy dużo cerkwi, cmentarzy oraz schronów. Każdy bunkier jest inaczej zbudowany. Niektóre mają tylko jeden poziom, natomiast inne mają nawet trzy poziomy. Wchodząc do środka trzeba mieć ze sobą latarkę i uważać na dziury w podłodze, które są zejściami na niższe piętra.

Nie tylko przyroda...

Muzeum powstało w 1972 r. z inicjatywy pana Jana Sitka (historyk, żołnierza Armii Krajowej i WiN, kustosz społeczny muzeum), na początku nosiło nazwę Muzeum Okupacji Hitlerowskiej na Zamojszczyźnie. Na polecenie władz partyjnych PZPR w tym samym roku zostało zamknięte .Otwarte ponownie w 08.10.1983 r. Do dziś spełnia funkcję muzealno-wychowawczą.
Muzeum w Bondyrzu składa się z 6 sal wystawowych ekspozycji stałych, obrazujących lata wojny i okupacji Zamojszczyzny 1939-1944.Szczególnie eksponowane są walki wrześniowe, Związek Walki Zbrojnej-Armia Krajowa i martyrologia ludności. W muzeum znajdują się pokaźne ilości zdjęć, dokumentów i eksponatów w ekspozycjach stałych.

CIEKAWOSTKA

DROGA POMIĘDZY FRAMPOLEM A JANOWEM LUBELSKIM JEST SWOISTĄ "DROGĄ KRZYŻOWĄ". OTÓŻ NA ODCINKU ZALEDWIE 17 KM ZNAJDUJE SIĘ AŻ 56 RÓŻNYCH KRZYŻY ORAZ KAPLICZEK PRZYDROŻNYCH!

"WODNA" FIGURA W BEŁŻCU

W Bełżcu znajduje się niezwykły kamienny krzyż, rzec można "meteorologiczny". Otóż, w czasie długotrwałej suszy, krzyż wstawiono do miejscowej rzeki i... pojawiły się deszcze. Choć krzyż stoi jak stał, praktyk takich już się nie stosuje. Czy w razie suszy dzisiaj udałoby się uzyskać taki sam "efekt"?

USTAWIONE ZOSTAŁY PRZEZ WŁAŚCICIELI GRUNTÓW ROLNYCH W INTENCJI DOBRYCH ZBIORÓW

Szlak „Szumów” jest to okrężny szlak pieszy o długości 17 km biorący swój początek w Suścu na stacji PKP i tam kończący swój bieg. Szlak prowadzi nas przez atrakcyjny i bardzo popularny rezerwat “Nad Tanwią”. Powstał on w 1958 roku i obejmuje swym zasięgiem powierzchnię ok. 41 ha. Chroni najpiękniejsze fragmenty dolin rzeki Jeleń i Tanew wraz z seriami małych wodospadów.Charakteryzują się regularnym położeniem, przeważnie wzdłuż prostych linii, poprzecznie do brzegu rzeki a od dźwięku spadającej wody nazywają je “szumami” bądź “szypotami”. Wodospady na Tanwi występują w kilku seriach, z których dwie najbardziej znane znajdują się w okolicy wsi Rebizanty. Idąc od strony mostu i szosy Susiec – Cieszanów, napotyka się najpierw tylko kilka wodospadów, a po przejściu przez łąkę dochodzi się do największej i najdłuższej serii, ciągnącej się na przestrzeni 400 m i liczącej aż 24 progi. Ich wysokość nie przekracza ok. 50 cm.

Serpentynowa droga?

Trudno w to uwierzyć, ale na Roztoczu jest tak stromy drogowy podjazd, że nie da się go pokonać wprost, tylko serpentyną. Miejsce można pokonać na trasie Hedwiżyn - Frampol obok wsi Ignatówka. Niemal u szczytu seprentyny znajduje się oryginalna kaplica urządzona w dawnej willi.

Czym jest Lwów dla Polski?

My, Polacy, Lwów czujemy nadal mocno. Lwów przypomina kogoś bliskiego, kto niby umarł, ale nie do końca. Polacy, myśląc o Ukrainie, myślą Lwowem. Czasem można odnieść wrażenie, że Lwów jest jedynym pryzmatem, przez który Polska patrzy na Ukrainę. Dostrzegamy prawie wyłącznie Ukrainę „lwowską”, a to perspektywa, szczerze mówiąc, mało reprezentatywna.

Euro? A pamiętacie 2012?

Zespół Jarzębina to grupa muzyczna pochodząca z Kocudzy w powiecie Janowskim. Została założona w 1990 roku. Zespół prezentuje bogaty i zróżnicowany gatunkowo repertuar pieśni pogranicza ziemi janowskiej oraz biłgorajskiej. Źródłem repertuaru zespołu jest ustna tradycja ludowa. Pieśni i dialogi wykonywane są częściowo zachowaną kocudzką gwarą. Z gwarą m.in. z wsi Kocudza możesz zapoznać się w innymi dziale - słowniku roztoczańskiej gwary. 2 maja 2012 roku utwór pt. "Koko Euro Spoko" został wybrany oficjalną piosenką Reprezentacji Polski na Euro 2012, ale Jarzębina nie została zaproszona przez Polski Związek Piłki Nożnej do wykonywania swojego utworu na Euro 2012.

CIEKAWOSTKA

NAJSŁYNNIEJSZE SZUMY, CZY MAŁE WODOSPADY ODWIEDZANE SĄ W OKOLICACH SUŚCA I GÓRECKA KOŚCIELNEGO, CZY W REZERWACIE "CZARTOWE POLE".

MAŁO KTO JEDNAK PRZEMIESZCZA SIĘ NA SOPOCIE PRZY WSI NOWINY, CHOĆ SĄ RÓWNIE MALOWNICZE I NIE TAK ZATŁOCZONE W SEZONIE!

DLACZEGO UNESCO?

Podczas 31. Sesji Międzynarodowej Rady Koordynacyjnej Programu Człowiek i Biosfera UNESCO, która odbyła się w Paryżu w dniach 17-21 czerwca 2019 r., na listę Rezerwatów Biosfery UNESCO został wpisany Transgraniczny Rezerwat Biosfery „Roztocze”, składający się z rezerwatów na terenie Polski i Ukrainy.
Wpisanie Rezerwatu na Światową Listę Rezerwatów Biosfery UNESCO umożliwia szerszą promocję regionu, rozwinięcie turystyki i infrastruktury oraz wpłynie na umocnienie tożsamości kulturowej jego mieszkańców.

Transgraniczny Rezerwat Biosfery „Roztocze” jest jedenastym rezerwatem biosfery w Polsce, piątym o charakterze transgranicznym. Wpisanie Roztocza między karty Biosfery UNESCO sprawia, że nasze tereny są znane nawet we świecie, co za tym idzie, turystyka jest wciąż rozbudowywana, pojawiają się nowe atrakcje, ciekawe miejsca. Zabytki kultury, sztuki, historii coraz częściej są odnawiane lub coraz bardziej zadbane. Wystarczy rozejrzeć się i dojrzeć ile piękna możemy podziwiać niedaleko naszego zamieszkania!

DOŁĄCZ DO REDAKCJI!

Nasz skład:
Agnieszka Pawłowska
Kamila Swatowska- Szczygielska
Emilia Borkowska
nasz opiekun: pani Iwona Zielonka

😊 Widzimy się w sali samorządu szkolnego! 😊

UZUWAJ HODAKI LECIM Z GWARĄ

penolzok - rower
hopaty - pyskaty
wylizoha - drabina
potknąć garniki - umyć naczynia
skoka - szybko
łodwierzycz - popołudnie
rychtować - naprawiać
lejba - długa spódnica
kociaki - buty zimowe

chętni na rower?

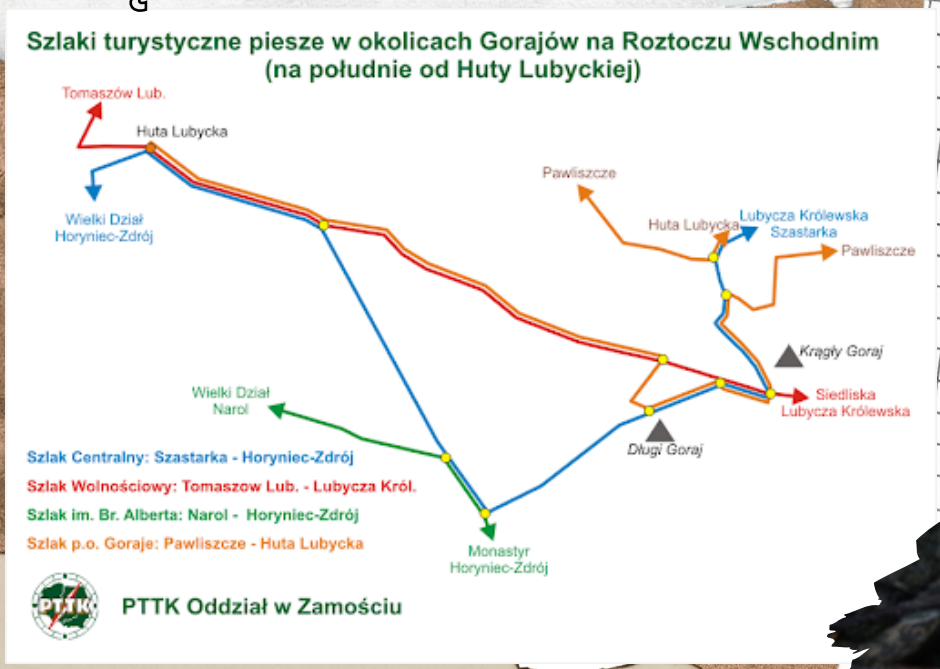

KONTAKT Z LO

http://www.zsp.laszczow.pl
@lolaszczow
846611033

SŁOWO NA „PAPA"

„Każdy jest utalentowany, ponieważ każdy, kto jest człowiekiem, ma coś do wyrażenia".
Brenda Ueland

Linki:

www.polskieszlaki.pl
www.wrotaroztocza.pl
www.obiezysmak.pl